





Legenda

-  Linea Costa SID
-  Dividente Demaniale REV
-  FT - Fronte di mare zona TONNARA DEL SECCO
-  I x - Concessione esistenti per infrastrutture (Cod. 57)

REGIONE SICILIANA
Assessorato Regionale Territorio e dell'Ambiente

COMUNE DI SAN VITO LO CAPO



**Piano di Utilizzo del Demanio Marittimo
P.U.D.M**

PROGETTO

Progetto - Cabina Enel

**TAVOLA
6.4**

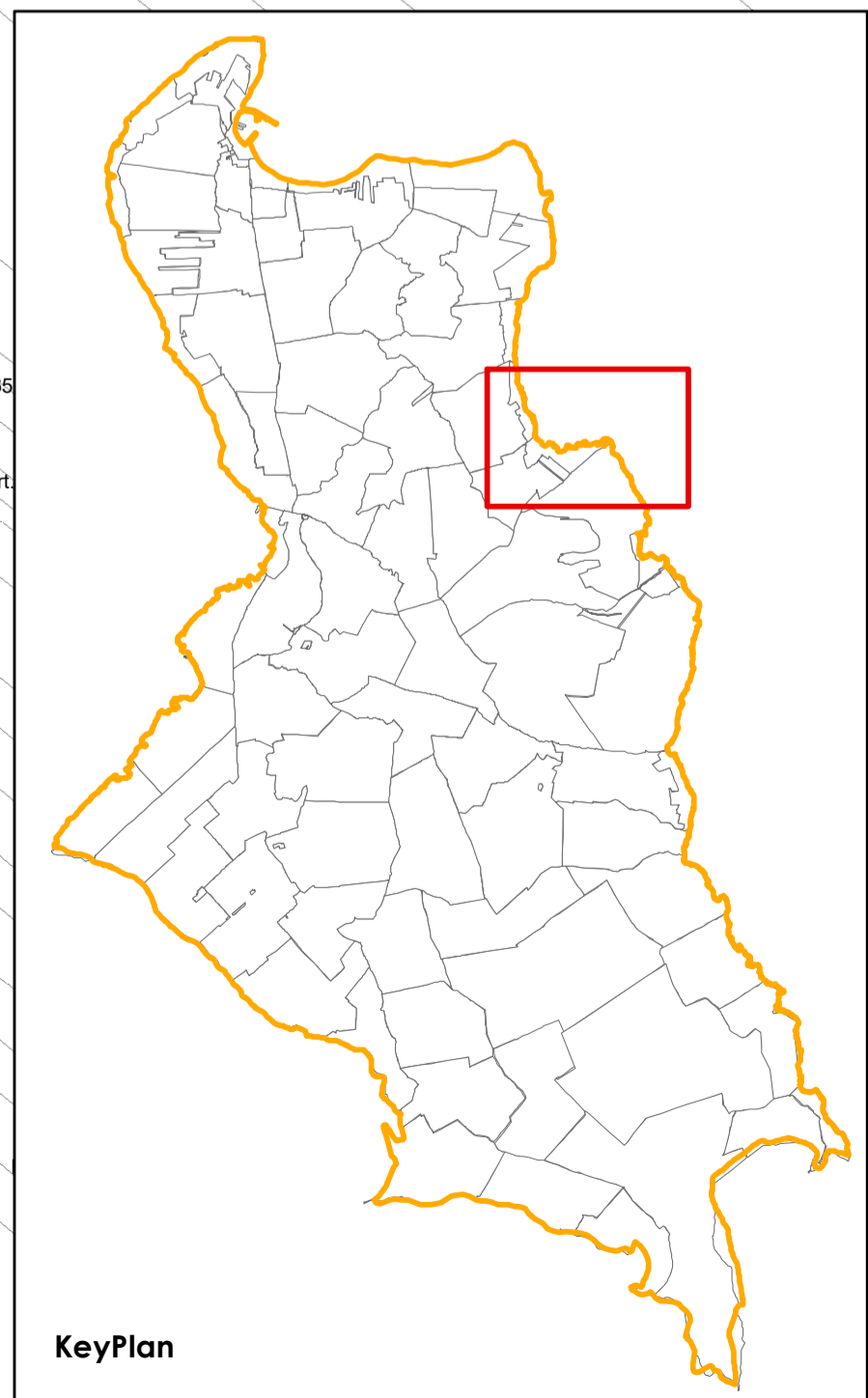
Il Tecnico

Il Rup

Scala 1:1.000



Elaborazione GIS e rappresentazione cartografica a cura di Intea S.r.l.



KeyPlan